

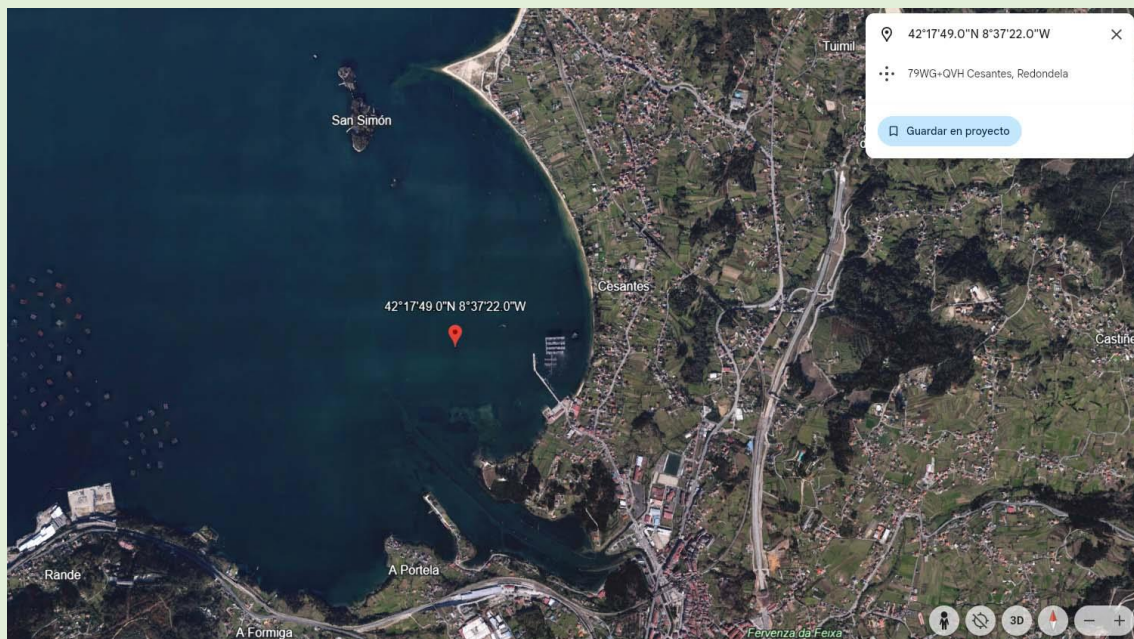
La **Batalla de Rande**, es uno de los episodios más legendarios relacionados con tesoros hundidos en aguas españolas. Es un caso emblemático: decenas de navíos, oro y plata del Nuevo Mundo, una batalla épica... y una leyenda que ha inspirado desde a historiadores hasta a Julio Verne.

Expediente Nº008 – Los Tesoros Hundidos en la Batalla de Rande (Ría de Vigo)



- **Nombre del Tesoro o Expediente:**


Los galeones del tesoro – Batalla de Rande



- **Ubicación aproximada:**

Ensenada de San Simón, Ría de Vigo (Pontevedra)

 **Coordenadas estimadas:** 42.2970° N, 8.6235° O

 **Coordenadas fiables para la Ensenada de San Simón (Batalla de Rande):**

42.296944, -8.622778

(Copia y pega esto tal cual en Google Earth o Google Maps)

Este punto te lleva justo al centro de la **Ensenada de San Simón**, entre la **isla de San Simón** y el estrecho donde se libró la batalla. Ahí es donde se cree que **reposan los pecios más importantes**.

- **Origen de la leyenda:**

La Batalla de Rande tuvo lugar el 23 de octubre de 1702. Fue un enfrentamiento entre la flota hispano-francesa que regresaba de América cargada de tesoros coloniales y una coalición anglo-holandesa que intentaba interceptarla. La batalla acabó con el hundimiento de varios galeones **repletos de oro, plata y piedras preciosas**. Se dice que **una parte del tesoro nunca fue recuperada**.

A decorative border of black floral motifs surrounds the text. The motifs are arranged in a repeating pattern along the top, bottom, and sides of the page.

La Leyenda

Otoño de 1702. La Guerra de Sucesión al trono de España ha estallado y Europa entera se divide en alianzas cruzadas. A las costas gallegas llega la mayor flota que haya surcado jamás el Atlántico: la **Flota de Indias**, escoltada por navíos franceses, con destino a Cádiz. Pero los ingleses y holandeses la han estado acechando. El mar Cantábrico ruge con violencia y la opción de fondear en Vigo parece segura. Un error trágico.

En la ría de Vigo, resguardada entre las islas de San Simón, **los galeones españoles descargan a toda prisa el oro, la plata, las piedras preciosas, las perlas de Margarita y el cacao del Nuevo Mundo**. Pero antes de que la operación se complete, una armada enemiga compuesta por más de 30 navíos penetra en la ría y comienza una de las batallas navales más sonadas de la historia: **la Batalla de Rande**.

Se cuenta que, en un acto desesperado, los oficiales españoles y franceses **ordenaron hundir los galeones cargados de tesoros para evitar que cayeran en manos del enemigo**. Los barcos se incendiaron, explotaron o fueron hundidos con sus riquezas. El mar devoró no sólo las naves, sino también toneladas de oro y plata que jamás llegaron a puerto.

Durante siglos, **la leyenda de los tesoros de Rande** ha alimentado la imaginación de generaciones. Se dice que bajo las aguas oscuras que separan Redondela y la isla de San Simón, **yacen más de veinte galeones con sus bodegas intactas**, sepultados por fango, algas y silencio. Diversas expediciones, oficiales y clandestinas, han intentado sin éxito dar con todo el cargamento perdido. A menudo, el mar devuelve fragmentos: monedas sueltas, botones de uniforme, cerámica colonial. Pero **el gran tesoro jamás ha sido encontrado en su totalidad**.

Algunos buzos locales hablan de estructuras de madera sumergidas, cañones recubiertos de coral y cofres cerrados con clavos de plata. En las tabernas de la ría, no falta quien asegure haber soñado con un barco intacto, encallado en un banco de arena invisible.

Y hay quien murmura que **la ría está maldita**. Que cada intento por desenterrar los tesoros de Rande atrae una desgracia: motores que fallan,

buzos que se desorientan, tormentas repentinas. Como si los espíritus de los marineros hundidos defendieran su oro aún tres siglos después.

“Bajo la niebla de Rande, donde el agua no olvida y el tiempo se detiene, duermen aún los tesoros que costaron un imperio.”

- **Contexto histórico:**

Durante la Guerra de Sucesión Española, la llamada **Flota de Indias**, compuesta por una veintena de barcos, buscó refugio en la Ría de Vigo tras cruzar el Atlántico. Aunque algunos navíos consiguieron descargar parte de la carga en tierra, al menos **13 galeones fueron hundidos** por la escuadra anglo-holandesa, bloqueando la salida del estrecho de Rande y destruyendo gran parte de la flota.

- **Pistas documentadas:**

- Archivos históricos en Sevilla y Lisboa detallan los cargamentos aproximados: **lingotes de oro, plata, cacao, perlas y sedas.**
- Julio Verne menciona la batalla en *20.000 leguas de viaje submarino*, vinculándola al Nautilus y a la recuperación de oro en Vigo.
- En 1948, la empresa de salvamento “Odyssey Marine Exploration” afirmó haber hallado restos que podrían pertenecer a estos navíos.
- Algunos hallazgos arqueológicos (ánforas, cañones, tablones) han sido localizados en el fondo de la ensenada, pero **el oro sigue sin aparecer oficialmente.**



• Mapa o croquis:

La zona caliente se ubica entre:

- **Punta de Rande** (lado continental)
- **Isla de San Simón** (centro de la ensenada)
- **Estrecho de Rande**, donde se produjo el bloqueo naval

El fondo marino es irregular, con sedimentos que podrían haber enterrado los restos a varios metros de profundidad.


• Estado actual de la búsqueda:

Zona protegida y declarada **Bien de Interés Cultural**. Las actividades de extracción están reguladas.

Numerosos exploradores y arqueólogos han rastreado el área sin resultados concluyentes sobre el tesoro.

Persisten hipótesis de que una parte importante de la riqueza fue **escondida en tierra por la población local o evacuada antes del ataque**.

• Nivel de autenticidad estimado:

 **Muy alto – Hecho histórico documentado, con restos confirmados, pero sin hallazgo del tesoro principal.**



Referencias Bibliografía y Documentación



Archivos históricos y fondos recomendados:



Archivo General de Indias (Sevilla)

Clave para consultar los registros de la Flota de Indias de 1702, cargamentos embarcados en Veracruz y La Habana, y el destino final de la flota combinada hispano-francesa.

Fondos clave: *Contratación, Mapas y Planos, Estado, Marina.*

Palabras clave sugeridas: *Batalla de Rande, flota de Nueva España, galeones 1702, Casa de la Contratación, navíos Nuestra Señora de las Mercedes, Santo Cristo de Maracaibo.*



<http://www.mecd.gob.es/cultura/areas/archivos/mc/archivos/agi>



The National Archives (Kew, Reino Unido)

Documentación naval inglesa sobre la operación contra la flota en Rande, incluyendo cartas, informes de capitanes, registros de botines y mapas del ataque.

Palabras clave útiles: *Battle of Vigo Bay, treasure fleet 1702, Rear-Admiral Thomas Hopsonn, Vice-Admiral Sir George Rooke, cargo manifests.*

👉 <https://www.nationalarchives.gov.uk/>

📌 Archivo Histórico Provincial de Pontevedra

Información local sobre concesiones de rescate, hallazgos arqueológicos subacuáticos y pleitos por derechos de salvamento desde el siglo XVIII hasta hoy.

👉 <https://www.cultura.gal/gl/arquivo-historico-provincial-de-pontevedra>

📖 Bibliografía especializada:

- **Ramón Yzquierdo Perrín.** *La batalla de Rande: historia y arqueología de un desastre* (Edicións do Castro, 1990)

Estudio esencial sobre el contexto histórico, arqueología de los pecios y las principales leyendas del tesoro sumergido.

- **Carlos Canales & Miguel del Rey.** *Tesoros sumergidos: Historia y leyenda de los galeones perdidos* (La Esfera de los Libros, 2010)

Capítulo dedicado a la Batalla de Rande, con buena contextualización del mito del oro hundido.

- **Antonio R. de la Peña.** *La historia sumergida: arqueología subacuática de Galicia* (Xunta de Galicia, 2004)

Datos arqueológicos reales de los pecios en la ría, incluidos los relacionados con Rande. Muy útil para separar realidad de leyenda.



Técnicas de rastreo documental:

- **Analizar mapas británicos y franceses del ataque de 1702**, que muestran las posiciones de los barcos hundidos. Muchos están en el *British Museum* y el *Service historique de la Défense* (Francia).
 - **Estudiar los diarios de a bordo** de las naves británicas y francesas, disponibles en los archivos nacionales respectivos.
 - **Consultar expedientes de rescate del siglo XIX**, cuando se usaron campanas de buceo para intentar recuperar tesoros en la ría. Algunos se encuentran en hemerotecas digitales.
-



Consejos prácticos para el buscador:

1. **Identifica las zonas exactas del fondeadero de Rande**, especialmente alrededor del Estrecho de Rande y la Ensenada de San Simón.
 2. **Atención a anomalías topográficas en sonar lateral o batimetría histórica.**
 3. **Explora los restos de hierro, plomo y anclas** que aún se conservan en fondos fangosos: algunos pertenecen a navíos de esa flota.
 4. **Investiga las misiones de rescate de los siglos XVIII y XIX:** algunas cartas hacen referencia a localizaciones muy concretas (“al sur de la isla de San Simón”, “entre los bancos de A Laxe y Cesantes”).
 5. **Algunas leyendas afirman que parte del tesoro se retiró en secreto durante la retirada**, y fue escondido tierra adentro. Hay pistas en la tradición oral local en Cabanas, Redondela y Cesantes.
-



Curiosidades:

- En 1950, un grupo británico reclamó derechos de rescate sobre los barcos de Rande basándose en documentación de la época de la reina Ana.

- Algunas monedas recuperadas del fondo de la ría están en el Museo de Pontevedra, otras en colecciones privadas.
- En 2002, el consorcio Odyssey Marine mostró interés en la zona, pero se encontró con una fuerte oposición institucional por la protección del patrimonio subacuático gallego.

Erik el rojo

-  **Expediente Nº008 – Los Tesoros Hundidos en la Batalla de Rande (Ría de Vigo)**
-  **Sobre este documento**
- Este documento forma parte de la colección de contenidos creados por www.erikelrojo.com dedicados a divulgar y explorar el patrimonio, los enigmas y la historia desde una mirada creativa y rigurosa.
Título: **Los Tesoros Hundidos en la Batalla de Rande (Ría de Vigo)**
- Autor: Erik el rojo
Publicado por: [Mapas y Leyendas, Tesoros Ocultos – Erik el rojo](#)
Web oficial: <https://erikelrojo.com>
Contacto: weberikelrojo@gmail.com
-  Todos los derechos reservados. Este PDF puede compartirse libremente, siempre que no se modifique y se mencione su fuente.
-  Visita nuestra web para descubrir más contenidos como este:
 <https://erikelrojo.com>