

Expediente #004: El Tesoro del Temple en Jerez de los Caballeros



Ubicación aproximada

Jerez de los Caballeros, provincia de Badajoz (Extremadura), especialmente en torno a la **Fortaleza Templaria**, la **Torre Sangrienta**, la **Iglesia de San Bartolomé** y criptas subterráneas cercanas. Coordenadas estimadas: 38.3167° N, 6.7667° W.

Origen de la leyenda

Cuando la Orden del Temple fue disuelta en 1312 por orden del papa Clemente V, muchos de sus bienes fueron confiscados por la Corona. Sin embargo, en Jerez de los Caballeros los caballeros templarios **resistieron a las tropas reales**, atrincherados en su fortaleza. La lucha fue encarnizada, y según la leyenda, **antes de ser aniquilados o rendirse, ocultaron su tesoro** en criptas subterráneas de la fortaleza o bajo la iglesia.

La historia se transmitió de generación en generación, y aún hoy se habla del “oro del Temple” escondido **bajo la tierra santa de los caballeros caídos**.



La Leyenda

Jerez de los Caballeros, ciudad de torres altivas y calles empedradas, guarda en sus entrañas un secreto que ha sobrevivido a los siglos como una cicatriz invisible: el último susurro de la Orden del Temple. Cuando en 1307 el rey Felipe IV de Francia, aliado con el Papa Clemente V, emprendió la traición contra los templarios, la noticia llegó veloz a las encomiendas de la península. En Jerez, la resistencia fue tan feroz como desesperada.

Los caballeros del Temple, sabiendo que no podrían resistir el cerco de las tropas castellanas durante mucho tiempo, ocultaron el tesoro de la encomienda —monedas de oro y plata, cálices, códices iluminados, objetos sagrados y reliquias traídas de Tierra Santa— en un escondite subterráneo del que solo tenían conocimiento los altos mandos de la orden.

Se cuenta que, durante la noche de la caída, los últimos templarios de Jerez se encerraron en la torre sangrienta de la iglesia de San Bartolomé, donde fueron ejecutados uno por uno tras negarse a revelar el paradero del tesoro. Desde entonces, la leyenda asegura que el oro maldito del Temple permanece oculto, enterrado bajo túneles cegados, criptas tapiadas o pasajes secretos que conectan iglesias, aljibes y casas solariegas.

Algunos relatos antiguos afirman que, en noches sin luna, pueden oírse cadenas arrastrándose bajo el suelo de Jerez, y que la figura de un caballero sin rostro monta guardia en las sombras, custodiando lo que juró proteger hasta el fin de los tiempos.

Otros hablan de planos ocultos en retablos, de inscripciones con claves masónicas en piedras desgastadas, y de una cruz de ocho puntas que, si se coloca en el lugar correcto, revela el acceso a la cámara oculta.

Los buscadores de tesoros han llegado con picos, planos y esperanzas. Pero hasta ahora, nadie ha encontrado más que leyenda... o eso parece.

Porque, como bien dijo un anciano de Jerez:

"El Temple no dejó oro. Dejó una prueba. Y aún nadie la ha superado."



Contexto histórico

Jerez de los Caballeros fue donada a la Orden del Temple en el siglo XIII por Alfonso IX de León. Los templarios convirtieron la localidad en uno de sus principales enclaves en la península.

En 1312, tras la disolución del Temple, la orden **se resistió activamente en Jerez**, siendo este uno de los últimos focos de resistencia templaria en Europa occidental. Varios caballeros fueron ejecutados, y según las crónicas locales, **algunos murieron defendiendo criptas selladas** en el subsuelo de la fortaleza.


La **Torre Sangrienta** recibió ese nombre por las ejecuciones que allí se produjeron.



Pistas documentadas

- Existen registros históricos sobre la resistencia del Temple en Jerez en 1312.
- Se han encontrado **galerías subterráneas y criptas selladas** bajo la iglesia de San Bartolomé y la fortaleza templaria.
- En 1914, un cronista local (Julián Gómez del Castillo) publicó un informe en el que recogía testimonios sobre “piedras labradas” con símbolos templarios bajo las casas del casco viejo.
- Durante reformas urbanas en los años 80, se hallaron **restos humanos en túneles subterráneos**, con elementos militares del siglo XIV.
- Una tradición familiar habla de un mapa quemado hallado en el archivo parroquial a mediados del siglo XIX, que indicaba la existencia de un “arca sellada” bajo el altar mayor.

Mapa o croquis



💡 En algunos relatos, el acceso al tesoro estaría bajo una losa marcada con una cruz patada, en una cripta sellada. Se menciona un símbolo esculpido parecido a una flor de lis invertida.

Estado actual de la búsqueda

El área está parcialmente abierta al turismo. La fortaleza puede visitarse, pero **no se permite excavar** ni explorar libremente las criptas.

Hay rumores sobre exploraciones ilegales en los años 50, pero no hay pruebas de hallazgos.

Nivel de autenticidad estimado

✅ *Alta plausibilidad.* La leyenda se asienta en hechos históricos documentados. La existencia del enclave templario, la resistencia de 1312 y las criptas ocultas están acreditadas. Falta, eso sí, cualquier prueba concluyente del “tesoro”.

Elementos de bushcraft aplicables

- Exploración de ruinas y localización de accesos ocultos.
- Lectura de simbología tallada en piedra.
- Evaluación de riesgos estructurales y entradas subterráneas.
- Planificación de incursiones en zonas urbanas históricas.


¿Quieres aportar información, documentos o experiencias? ¡Deja tu comentario y forma parte de la comunidad de buscadores!

Referencias, bibliografía y Documentación – Expediente Nº004

El Tesoro del Temple en Jerez de los Caballeros

Bibliografía recomendada:

- **“Los templarios en la península ibérica”**, autor: Jesús Ávila Granados. Editorial Almuzara. Incluye capítulos dedicados a la red templaria en Extremadura y menciones a Jerez como enclave clave.
 - **“El enigma templario”**, autor: Juan G. Atienza. Editorial Edaf. Recoge leyendas, pistas simbólicas y rumores sobre tesoros ocultos en fortalezas templarias.
 - **“Extremadura secreta”**, autor: Fernando Mulero. Ediciones Carisma. Incluye un capítulo específico sobre Jerez de los Caballeros, su historia, simbología templaria y rumores de ocultamiento de oro y reliquias.
 - **Actas del I Congreso Nacional sobre el Temple en España** (Zaragoza, 2001): referencia a las líneas de retirada templaria tras la disolución de la orden y a Jerez como último bastión.
-



Archivos y fuentes documentales:

- **Archivo Histórico Nacional (Madrid)**
Sección Órdenes Militares. Contiene documentos del proceso inquisitorial contra los templarios en Castilla y León, así como inventarios de bienes y confiscaciones en 1312.
 - **Archivo Histórico Provincial de Badajoz**
Fondo de protocolos notariales eclesiásticos. Posibles referencias a transacciones, propiedades templarias y documentos de partición de bienes tras la disolución.
 - **Archivo del Obispado de Mérida-Badajoz**
Para consultar documentación eclesiástica relacionada con el traspaso de propiedades templarias a otras órdenes religiosas, especialmente a los Hospitalarios.
 - **Biblioteca Virtual de Defensa**
Mapas militares históricos de la fortaleza de Jerez de los Caballeros, incluyendo planos de túneles, aljibes y criptas subterráneas.
-

Consejos de rastreo documental:


- Palabras clave eficaces: *“tesoro templario Jerez de los Caballeros”, “cripta secreta templarios”, “fortaleza de los caballeros del Temple”, “procesos inquisitoriales orden del Temple”*.
- El **Archivo Histórico Nacional** permite búsquedas avanzadas filtrando por fecha (finales del XIII a XIV) y por institución (Orden del Temple).
- Consultar publicaciones de la **Revista de Estudios Extremeños (REE)** que ha publicado trabajos académicos sobre la simbología templaria en Jerez.
- Investigar los *lugares de culto templarios reutilizados*, como la **Iglesia de San Bartolomé**, donde se cree que se conservan marcas de cantería templaria que podrían dar pistas sobre escondites o rutas de evasión.

Nivel de acceso:

- Los documentos del **Archivo Histórico Nacional** están parcialmente digitalizados y pueden consultarse por Internet. Para los más antiguos, puede requerirse consulta presencial.
- El **Archivo de Badajoz** y el del **Obispado de Mérida-Badajoz** suelen requerir cita previa. Conviene escribir justificando el interés histórico o documental.
- Los mapas y planos de la **Biblioteca Virtual de Defensa** están disponibles gratuitamente y permiten búsqueda por lugar geográfico y época.

Erik el rojo

Expediente #004: El Tesoro del Temple en Jerez de los Caballeros

-  **Sobre este documento**
- Este documento forma parte de la colección de contenidos creados por www.erikelrojo.com dedicados a divulgar y explorar el patrimonio, los enigmas y la historia desde una mirada creativa y rigurosa.
- Título: **El Tesoro del Temple en Jerez de los Caballeros**
- Autor: Erik el rojo
Publicado por: [Mapas y Leyendas, Tesoros Ocultos – Erik el rojo](#)
Web oficial: <https://erikelrojo.com>
Contacto: weberikelrojo@gmail.com
-  Todos los derechos reservados. Este PDF puede compartirse libremente, siempre que no se modifique y se mencione su fuente.
-  Visita nuestra web para descubrir más contenidos como este:
 <https://erikelrojo.com>